

«СОГЛАСОВАНО»
Заместитель Главы
администрации, начальник
Управления социальной сферы
Администрации Гаврилово-
Посадского муниципального
района
Морева Е.В.
«30» 08 2021 года



«СОГЛАСОВАНО»
Начальник ОГИБДД МО МВД
России «Тейковский»
майор **Досягов Д.А.**
«30» 08 2021 года



«Утверждаю»
Заведующий МКДОУ
«Гаврилово-Посадский детский
сад № 1»
Митрофанова И.Ю.
2021 года



ПАСПОРТ

дорожной безопасности

Муниципального казенного дошкольного образовательного учреждения

«Гаврилово-Посадский детский сад № 1»

2021 г.

Пояснительная записка
к Паспорту дорожной безопасности
МКДОУ «Гаврилово- Посадский детский сад № 1»

1. Паспорт дорожной безопасности МКДОУ «Гаврилово- Посадский детский сад № 1» (далее – Паспорт) предназначен для отображения информации о дошкольном образовательном учреждении (далее – ОУ) с точки зрения обеспечения безопасности детей на этапах их перемещения «дом – ОУ – дом», для использования педагогическим составом и сотрудниками Госавтоинспекции в работе по разъяснению безопасного передвижения и поведения детей на улично-дорожной сети вблизи ОУ и на маршруте «ОУ – дом», для подготовки мероприятий по предупреждению детского дорожно-транспортного травматизма.

Паспорт ведется ответственным сотрудником образовательного учреждения совместно с сотрудниками Госавтоинспекции (инспекторами по пропаганде, технического надзора и дорожной инспекции), которые оказывают помощь в разработке Паспорта, а также при внесении необходимых изменений в отдельные разделы Паспорта (схемы, перечни мероприятий по предупреждению ДТП с участием воспитанников).

Оригинал Паспорта хранится в ОУ, копия - в контрольно-наблюдательном деле в подразделении Госавтоинспекции.

2. Паспорт имеет титульный лист и содержит следующие разделы:

- Общие сведения;
- План-схемы;
- Рекомендации по реализации мероприятий по проведению проверок территорий ОУ, подъездных путей и пешеходных переходов.

2.1. Титульный лист содержит:

- надпись «Паспорт дорожной безопасности дошкольного образовательного учреждения» в соответствии с Уставом;
- в верхней части листа справа надпись «Утверждаю» и реквизиты (ФИО, дата утверждения) руководителя ОУ;
- слева надпись «Согласовано» и реквизиты (ФИО, дата утверждения) ответственного руководителя администрации органа местного самоуправления;
- слева, под первой согласующей подписью, надпись «Согласовано» и реквизиты (ФИО, дата утверждения) руководителя органа управления Госавтоинспекции муниципального образования;
- внизу листа указан год подготовки Паспорта.

2.2. Раздел «Общие сведения» содержит следующую информацию:

- Наименование ОУ;
- Тип ОУ;
- Юридический адрес ОУ;
- Фактический адрес ОУ;
- Руководители ОУ: Директор (заведующий);
- Ответственный (ые) от муниципального органа образования (телефон, адрес);
- Ответственный (ые) от Госавтоинспекции (телефон, адрес);
- Ответственные за мероприятия по профилактике детского травматизма (телефон, адрес)
- Руководитель или ответственный работник дорожно-эксплуатационной организации, осуществляющей содержание УДС* (телефон, адрес);
- Руководитель или ответственный работник дорожно-эксплуатационной организации, осуществляющей содержание ТСОДД (телефон, адрес);
- Количество воспитанников;
- Наличие уголка по БДД;

* Дорожно-эксплуатационные организации, осуществляющие содержание УДС, несут ответственность в соответствии с законодательством Российской Федерации (Федеральный закон «О безопасности дорожного движения» №196-ФЗ, КоАП, Гражданский кодекс).

- Наличие класса по БДД;
- Наличие автогородка (площадки) по БДД;
- Режим работы ДОУ;
- Телефоны: оперативных служб: МЧС, Полиция, Скорая помощь;

2.3. План-схемы в Паспорте:

- **план-схема района расположения ОУ, пути движения транспортных средств и детей**

1. Район расположения образовательного учреждения определяется группой жилых домов, зданий и улично – дорожной сетью, центром которого является непосредственно образовательное учреждение;

2. Территория, указанная в схеме, включает в себя:

- образовательное учреждение;
- жилые дома;
- автомобильные дороги и тротуары.

3. На схеме обозначено:

- расположение жилых домов, зданий и сооружений;
- сеть автомобильных дорог;
- пути движения транспортных средств;
- пути движения детей в/из образовательного учреждения;
- уличные нерегулируемые пешеходные переходы.

Схема необходима для общего представления о районе расположения ДОУ. Для изучения безопасности движения детей на схеме обозначены наиболее частые пути движения воспитанников от дома к ОУ и обратно.

- **пути движения транспортных средств к местам разгрузки/погрузки и рекомендуемых безопасных путей передвижения детей по территории образовательного учреждения**

На схеме указана траектория движения транспортного средства на территории ОУ, в том числе место погрузки/разгрузки, а также безопасный маршрут движения детей во время погрузочно-разгрузочных работ.

2.5. Паспорт может содержать любую другую информацию, позволяющую объективно оценить положение дел в ОУ в части, касающейся обеспечения безопасности воспитанников.

Общие сведения

Муниципальное казенное дошкольное образовательное учреждение «Гаврилово-Посадский детский сад № 1»

Тип ОУ: дошкольное образовательное учреждение

Юридический адрес ОУ: Ивановская область, г.Гаврилов Посад, ул. Дзержинского, д.8.

Фактический адрес ОУ: Ивановская область, г.Гаврилов Посад, ул. Дзержинского, д.8.

Руководитель ОУ:

Заведующий: Митрофанова Ирина Юрьевна 8(49355) 2-14-60

Ответственные работники
муниципального органа

образования: Главный специалист отдела образования Управления социальной
сферы Администрации Гаврилово-Посадского муниципального района

Федотова Ольга Владимировна 8(49355) 2-18-71

Ответственные от

Госавтоинспекции: инспектор (по пропаганде БДД) ОГИБДД МО МВД РФ

"Тейковский" ст. лейтенант полиции Левинская Анастасия Вадимовна 8 (49355) 2-61-31

Ответственные работники

за мероприятия по профилактике Воспитатель

детского травматизма: Прогонская Кристина Игоревна 8(49355) 2-14-60

Руководитель или ответственный
работник дорожно-эксплуатационной
организации, осуществляющей

содержание УДС*: Директор МБУ "Надежда" Блинов А.В. 8(49355)2-18-94;

генеральный директор ООО «Тейковское ДРП»

Шестопалов Е.А. 8(49343) 2-27-61

Руководитель или ответственный
работник дорожно-эксплуатационной
организации, осуществляющей

содержание ТСОДД: Директор МБУ "Надежда" Блинов А.В. 8(49355)2-18-94;

генеральный директор ООО «Тейковское ДРП»

Шестопалов Е.А. 8(49343)2-27-61

Количество воспитанников: 100

Наличие уголка по БДД: имеется в каждой возрастной группе

Наличие класса по БДД: нет

Наличие автогородка (площадки) по БДД: нет

Наличие автобуса в ОУ: нет

* Дорожно-эксплуатационные организации, осуществляющие содержание УДС, несут ответственность в соответствии с законодательством Российской Федерации (Федеральный закон «О безопасности дорожного движения» №196-ФЗ, КоАП, Гражданский кодекс).

Режим работы детского сада: 7.30-18.00

Выходные: суббота, воскресенье, праздничные дни.

Телефоны оперативных служб:

2-10-01 – пожарная часть

2-10-02 – отделение полиции

2-10-03 – отделение скорой помощи

Содержание

- I. План-схема образовательного учреждения:
 - 1) район расположения ОУ, пути движения транспортных средств и воспитанников;
 - 2) организация дорожного движения в непосредственной близости от ОУ с размещением соответствующих технических средств, маршрут движения воспитанников;
 - 3) пути движения транспортных средств к местам разгрузки/погрузки и рекомендуемых безопасных путей передвижения детей по территории образовательного учреждения.

1. Район расположения образовательного учреждения определяется группой жилых домов, зданий и улично-дорожной сетью, центром которого является непосредственно образовательное учреждение.

2. Территория, указанная в схеме, включает в себя:

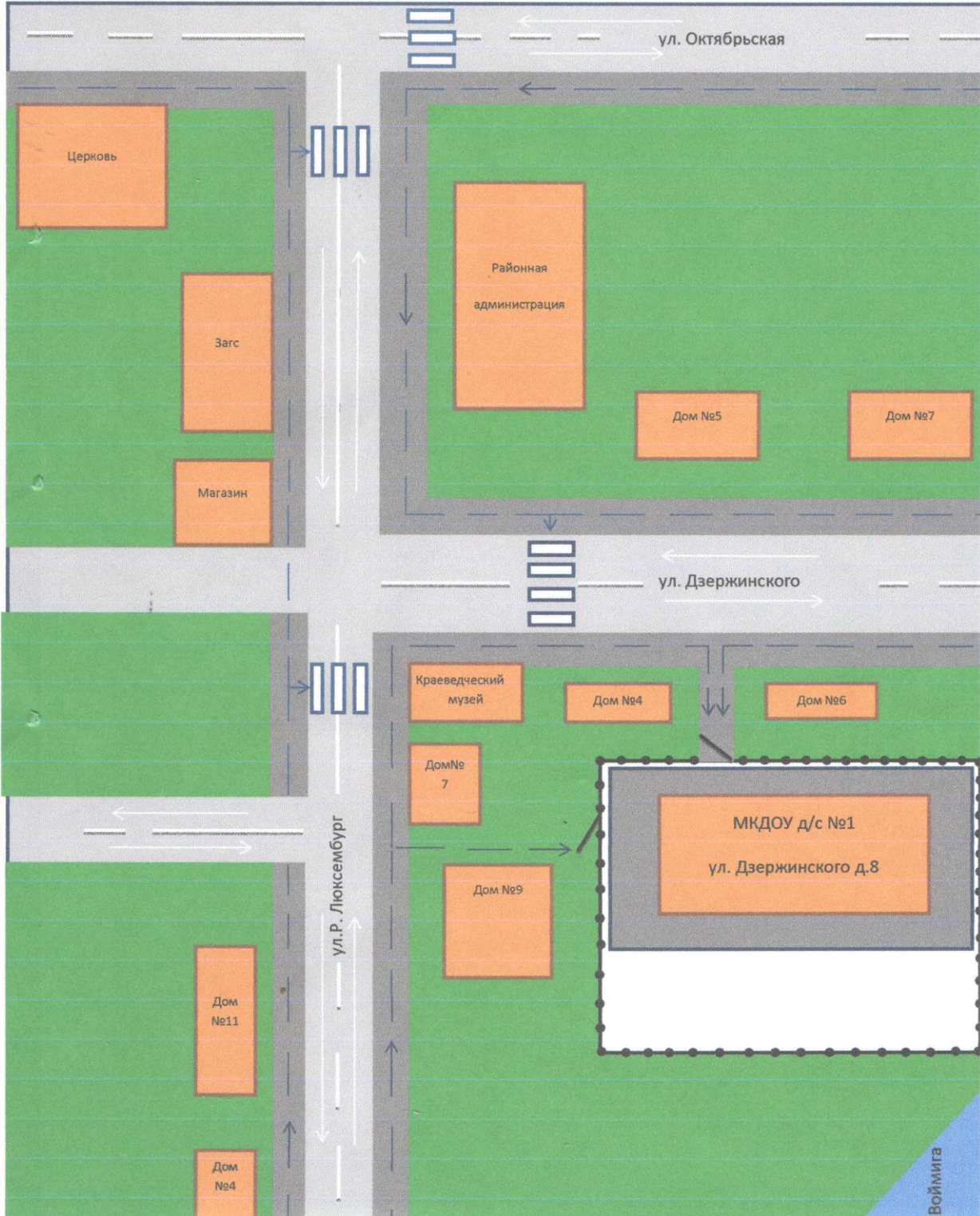
- образовательное учреждение;
- жилые дома,
- автомобильные дороги;
- тротуары.






3. На схеме обозначено:

- расположение жилых домов, зданий и сооружений;
- сеть автомобильных дорог;
- пути движения транспортных средств;
- пути движения воспитанников в/из образовательного учреждения;
- уличные нерегулируемые пешеходные переходы.

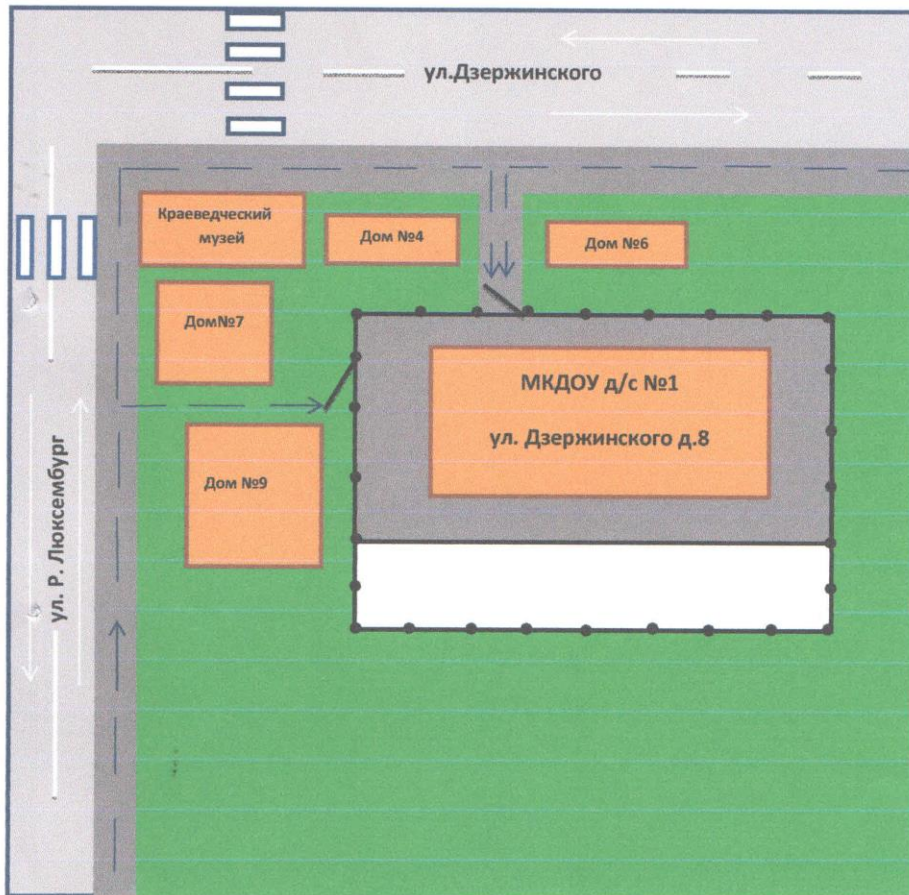
План – схема ОУ







План-схема района расположения ОУ,
пути движения транспортных средств и воспитанников



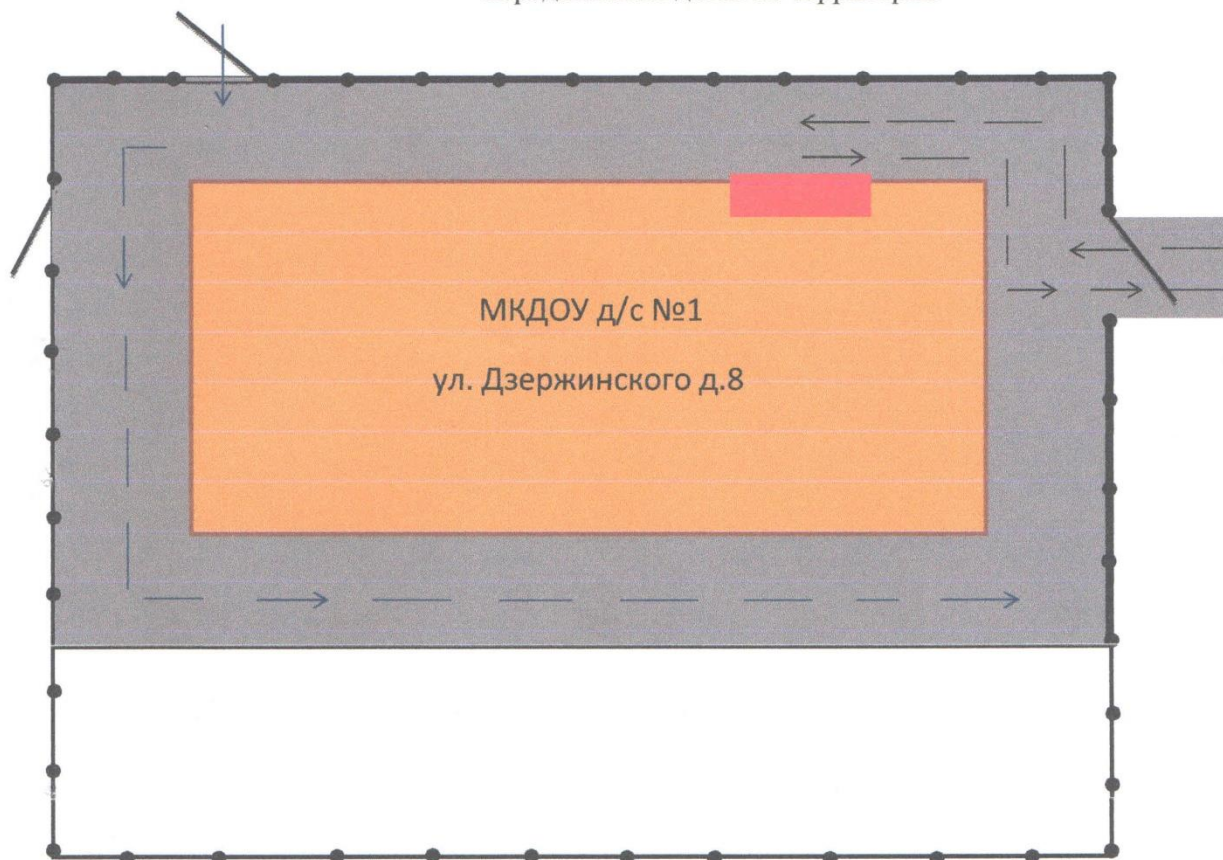
-  - Жилой дом
-  - Ограждение образовательного учреждения
-  - Направление движения детей
-  - Направление движения транспортного потока
-  - Проезжая часть
-  - Тротуар






II. Организация дорожного движения в непосредственной близости от ОУ с размещением соответствующих технических средств, маршрут движения воспитанников.



-  - Жилой дом
-  - Ограждение образовательного учреждения
-  - Направление движения транспортного потока
-  - Направление движения детей
-  - Тротуар
-  - Проезжая часть

Пути движения транспортных средств к местам разгрузки/погрузки и рекомендуемые пути передвижения детей по территории



-  - Забор
-  - Зона разгрузки
-  - Тротуар
-  - Въезд /Выезд грузовых транспортных средств
-  - Движение детей и подростков на территории образовательного учреждения





